





군보는 공문으로써의 효력을 갖는다.

선	군	수
람		



제519호 2018.6.15.(금)



○ 진안군 고시 제2018-56호 (농어촌관광휴양단지 고시문) 1



○ 진안군 공고 제2018-621호 (농어촌도로(거수선)노선지정 공고문) 4

발행 진 안 군 (편집 기획실(063)430-2838)

진안군 고시 제2018 - 56호

진안군 부귀면 봉암리 산98-1번지 일원의 진안 마이 농어촌관광휴양단지 지정고시(진안군고시 제2018-51호)에 대하여 「농어촌정비법」 제105조(사업지역·지구의 고시 등) 및 「토지이용규제 기본법」 제8조제2항에 따라 지형도면을 고시합니다.

2018. 6. 1.

진 안 군



농어촌관광휴양단지 지형도면 고시

1. 고시기간 : 2018. 6. 1. ~ 6. 30. (30일간)
2. 고시방법 : 진안군 군보 및 홈페이지, 게시판
3. 고시내용 : 농어촌관광휴양단지 지정 관련 토지조서 및 지형도면
4. 농어촌관광휴양단지 명칭과 위치 및 규모
 - 가. 명 칭 : 《진안 마이》 농어촌관광휴양단지
 - 나. 위 치 : 전북 진안군 부귀면 봉암리 산98-1번지 외 10필지
 - 다. 사업규모 : 32,424㎡
 - 라. 시 행 자 : 컨트리영농조합법인
 - 마. 사업기간 : 2018년 사업계획 승인일 ~ 2020년 12월
 - 바. 지정일시 : 2018. 5. 9.
 - 사. 사업내용 : 관광휴양단지(숙박시설, 근린생활시설, 문화 및 유원시설 등)
 - 라. 사 업 비 : 10,000백만원(개인 자부담)
 - 마. 토지조서 및 지형도면 : 붙임 참조
5. 기타 문의사항은 진안군청 농업정책과 농정기획팀(☎063-430-2852)으로 문의하여 주시기 바랍니다.

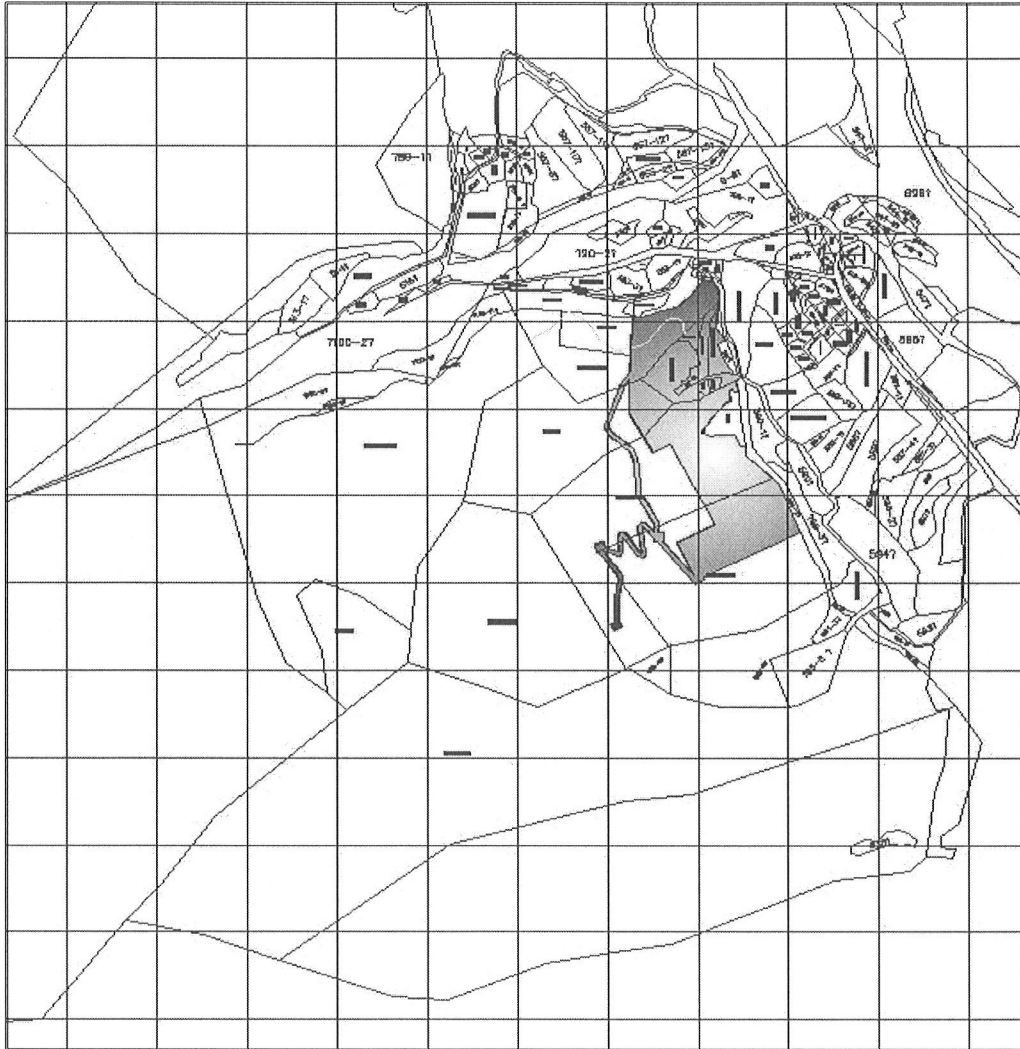
- 붙임 1. 토지조서 1부.
2. 지형도면 1부. 끝.

(붙임1)

수용 또는 사용할 토지조서

일련 번호	토지의 소재지		지목	지 적 (㎡)	편입예정 면적(㎡)	토 지 소 유 자		비고
	면,리	지번				주 소	성 명	
계				99,075	32,424			
1	부귀면 봉암리	581-1	전	438	438	전주시 덕진구 안덕원로 132	김은빈	
2		581-2	전	169	169	전주시 덕진구 안덕원로 132	김은빈	
3		581-3	도	810	810	진안군 진안을 중앙로 67	진안군	
4		581-4	전	996	996	전주시 덕진구 안덕원로 132	김은빈	
5		581-5	전	348	348	전주시 덕진구 안덕원로 132	김은빈	
6		581-6	도	155	155	진안군 진안을 중앙로 67	진안군	
7		산96-1	임	30,198	9,685	진안군 진안을 군하리 280-2	㈜써미트	
8		산96-6	임	29,285	9,344	진안군 진안을 군하리 280-2	㈜써미트	
9		산97-1	임	3,273	3,273	전주시 덕진구 안덕원로 132	김은빈	
10		산98-1	임	11,684	4,947	전주시 덕진구 안덕원로 132	김지민	
						전주시 덕진구 안덕원로 132	김서우	
						전주시 덕진구 안덕원로 132	김은빈	
						전주시 덕진구 안덕원로 132	김민석	
11		산99	임	21,719	2,259	진안군 부귀면 봉암리 산98-1	김장수	
						전주시 덕진구 안덕원로 132	정순례	
						전주시 덕진구 안덕원로 132	김서우	
						전주시 덕진구 안덕원로 132	김지민	
						전주시 덕진구 안덕원로 132	김민석	
						전주시 덕진구 안덕원로 132	하동석산(유)	
						전주시 덕진구 안덕원로 132	김은빈	

진안 마이 농어촌관광휴양단지 지형도면고시도



진안군공고 제2018-621호

도로의 노선지정에 관한 공고

농어촌도로정비법 제9조제5항의 규정에 의하여 농어촌도로의 노선을 다음과 같이 지정하였음을 공고합니다.

2018년 6월 15일

진 안 군



읍면	도로 의종 류	노선 명	노선 번호	도로구간		총연장 (m)	주요경 과지	개발계획		지정(폐지· 변경)사유
				기점	종점			도로너 비 (m)	포장너 비 (m)	
부귀면	리도	거수 선	202	부귀면 거석리 산58	부귀면 거석리 산55	780		5.0	5.0	농어촌 도로 확포장

○ 열람장소 : 진안군청 건설교통과(063-430-2489)

붙임 : 수용 또는 사용할 토지조서

○ 수용 또는 사용할 토지조서

번호	소재지	지번		지목	지적면적 (㎡)	편입면적 (㎡)	소유자		관계인			비고
		당초	편입				주소	성명	주소	성명	권리의 종류 및 내용	
	소계				93,020	2,285						
1	거석리	산58	산58-3	임	43,778	378	서울특별시 노원구 동일로208길 20, 208동 501호 (중계동, 중계무지개 아파트)	신*리				
2	거석리	산57	산57-1	임	27273	224	전주시 완산구 흑석로 31, 101동 107호 (서서학동, 신용고궁 맨션)	전*빈				
3	거석리	241	241-1	전	1993	52	진안군 부귀면 하거석길 28-7	장*춘				
4	거석리	241	241-2	전	1993	87	진안군 부귀면 하거석길 28-7	장*춘				
5	거석리	11	11-1	답	2304	125	진안군 부귀면 신거석길 18-3	박*삼				
6	거석리	10	10-2	답	1316	42	충청남도 서천군 서면 서인로716번길 39	김*섭				
7	거석리	9	9-1	답	450	51	인천광역시 남구 매소홀로 340, 113동 2101호 (학익동, 학익동풍림 아이원아파트)	권*옥				
8	거석리	243	243-3	전	830	237	인천광역시 남구 매소홀로 340, 113동 2101호 (학익동, 학익동풍림 아이원아파트)	권*옥				
9	거석리	243	243-4	전	1015	249	서울특별시 동대문구 천호대로29길 71 (용두동)	장*영				
10	거석리	243	243-5	답	1015	83	서울특별시 동대문구 천호대로29길 71 (용두동)	장*영				
11	거석리	246	246-1	답	172	64	진안군 부귀면 거석길 69	박*렬				
12	거석리	256	256-9	답	2106	102	진안군 부귀면 거석길 69	박*렬				
13	거석리	250	250-3	답	1243	159	진안군 부귀면 금계길 31	김*남				
14	거석리	248	248-1	도	311	109	인천광역시 연수구 원인재로 212, 102동 1407호 (연수동, 연수1차아 파트)	김*치				
15	거석리	251	251-1	답	1012	40	진안군 진안읍 중앙로5 (로타리 철물점)	박*철				
16	거석리	255	255-1	답	592	135	진안군 진안읍 중앙로5 (로타리 철물점)	박*철				
17	거석리	256	256-10	답	1170	4	진안군 부귀면 금계길 31	안*금				
18	거석리	252	252-1	답	1226	26	진안군 진안읍 원반월안길 29-2	강*해				
19	거석리	253	253-1	답	1531	29	진안군 진안읍 원반월안길 29-2	김*해				
20	거석리	277	277-2	전	561	23	부천시 소사구 범박동 28	김*화				
21	거석리	278	278-1	전	238	10	부천시 소사구 범박동 28	김*화				
22	거석리	266	266-1	대	486	38	진안군 부귀면 금계길 67-3	임*호				
23	거석리	산55	산55-6	임	405	18	부귀면 금계길 81-3	박*녀				